






PLANIMETRIA DI RilIEVO
ZONA SUD
 DA SEZ. 1 A SEZ. 32

scala 1:200

 COMUNE DI QUINCINETTO	 REGIONE PIEMONTE CITTÀ METROPOLITANA DI TORINO	 TORINO Città Metropolitana di Torino
LAVORI DI CONTENIMENTO CADUTA MASSI NEL CONCENTRICO DI QUINCINETTO		
PROGETTO ESECUTIVO		
PLANIMETRIA DI PROGETTO ZONA SUD da sez. 1 a sez. 32		
L.A.T.P.: dell'ing. Carlo Basso (n. 100/000000) del ing. Carlo Basso (n. 100/000000) del ing. Carlo Basso (n. 100/000000) del ing. Carlo Basso (n. 100/000000) del ing. Carlo Basso (n. 100/000000)	SCALE: 1:200 ELABORATO: 4.a	DATA: AGG.: AGG.: AGG.: AGG.: